



KECAMATAN PAMUKAN BARAT DALAM ANGKA 2019





KECAMATAN PAMUKAN BARAT DALAM ANGKA 2019

Kecamatan Pamukan Barat Dalam Angka

Pamukan Barat District in Figures

2019

ISSN:

No. Publikasi/Publication Number: 63020.1924

Katalog/Catalog: 1102001.6302030

Ukuran Buku/Book Size: 14,8 cm x 21 cm

Jumlah Halaman/Number of Pages: xii + 82 halaman/pages

Naskah/Manuscript:

Badan Pusat Statistik Kabupaten Kotabaru

BPS-Statistics of Kotabaru Regency

Gambar Kover oleh/Cover Design by:

Badan Pusat Statistik Kabupaten Kotabaru

BPS-Statistics of Kotabaru Regency

Ilustrasi Kover/Cover Illustration:

Sawah Desa, Kabupaten Kotabaru/*Rice fields Village, Kotabaru Regency*

Diterbitkan oleh/Published by:

© BPS Kabupaten Kotabaru/*BPS-Statistics of Kotabaru Regency*

Dicetak oleh/Printed by:

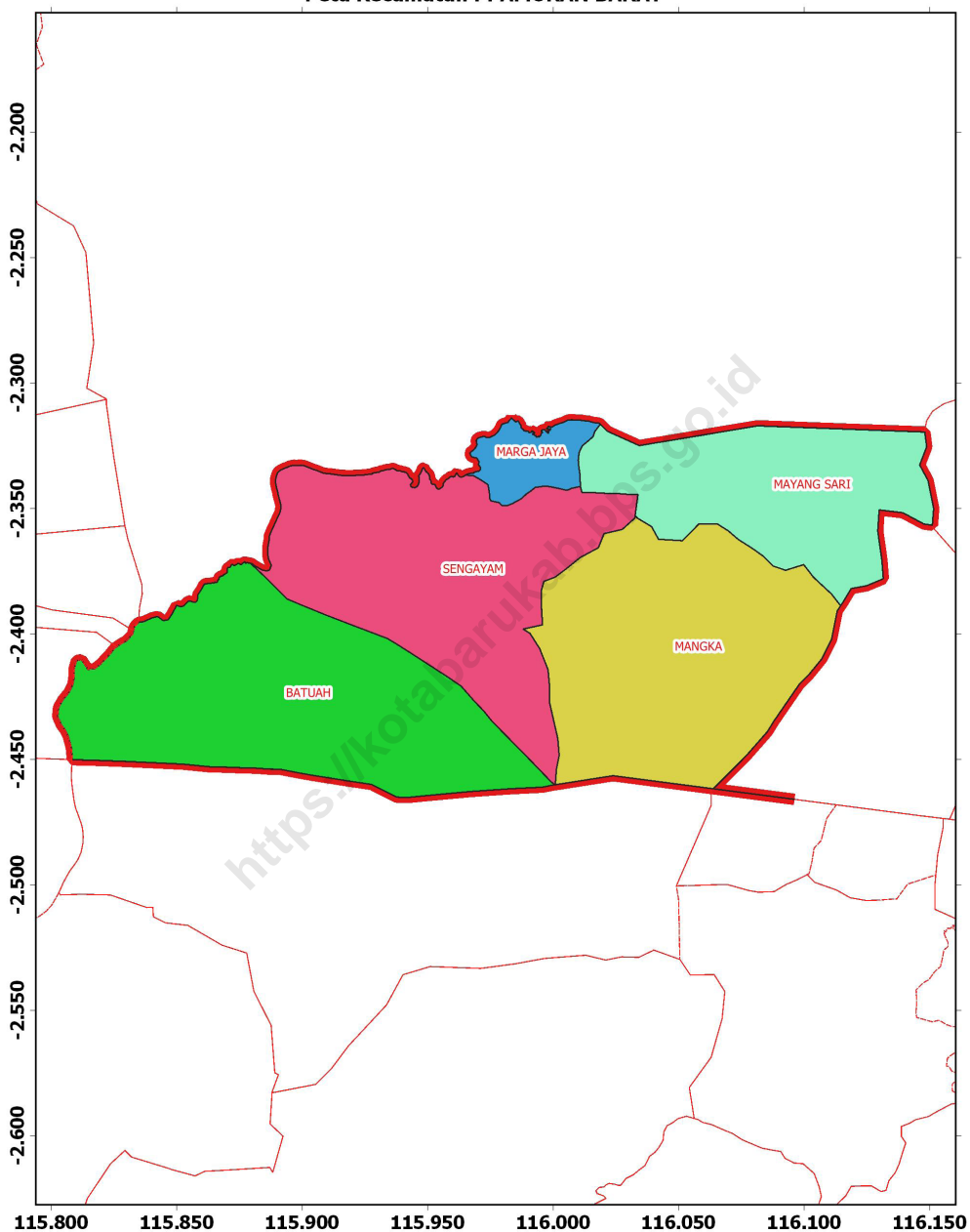
Badan Pusat Statistik Kabupaten Kotabaru

BPS-Statistics of Kotabaru Regency

Dilarang mengumumkan, mendistribusikan, mengomunikasikan, dan/atau menggandakan sebagian atau seluruh isi buku ini untuk tujuan komersial tanpa izin tertulis dari Badan Pusat Statistik

Prohibited to announce, distribute, communicate, and/or copy part or all of this book for commercial purpose without permission from BPS-Statistics Indonesia

Peta Kecamatan : PAMUKAN BARAT



Keterangan:


*) Batas indikatif untuk kepentingan sensus dan survei
Badan Pusat Statistik (BPS)

Sumber:

1. Peta Wilkerstat Kecamatan dan Desa sementara
(Badan Pusat Statistik)



Legenda :



BADAN PUSAT STATISTIK

LAMBANG DAERAH KABUPATEN KOTABARU
REGIONAL SYMBOL OF KOTABARU REGENCY



MAKNA LAMBANG DAERAH KABUPATEN KOTABARU

MEANING OF REGIONAL SYMBOL OF KOTABARU REGENCY

Makna Lambang Daerah Kabupaten Kotabaru terdiri dari :

Sebuah Perisai yang Besudut Lima artinya :

1. Perisai yang merupakan sebagian benda kebudayaan spesifik Daerah Kalimantan yang merupakan suatu keutuhan dan pertahanan rakyat dan Daerah Kabupaten Kotabaru.
2. Lima buah sudut yang berbentuk perisai melambangkan kelima dasar dari Negara Republik Indonesia, yakni Panca Sila yang menjadi falsafah hidup rakyat dan falsafah Negara Republik Indonesia, artinya falsafah hidup rakyat dan Daerah Kabupaten Kotabaru.
3. Sisi atas perisai berbentuk busur, melambangkan dinamika dan stamina rakyat di Kabupaten Kotabaru yang turut serta mensukseskan program pemerintah.
4. Kedua sisi samping (Kanan dan kiri berbentuk tegak lurus), melambangkan sifat gotong royong diatas dasar kejujuran dan keadilan yang merupakan watak kepribadian masyarakat.
5. Kedua sisi bawah perisai berbentuk lancip (kerucut) berarah atau berpangkal kepada suatu titik dan melambangkan suatu tujuan untuk membina masyarakat adil dan makmur yang berdasarkan Panca Sila dan Undang-undang Dasar 1945.

Dibidang perisai tersebut terdapat Lukisan – lukisan :

1. Garis tebal berwarna kuning emas melingkari lukisan lambang Sa-ijaan, adalah melambangkan persatuan Rakyat Daerah Kabupaten Kotabaru yang kuat.
2. Bagian atas pada puncak lukisan gunung terdapat tulisan Sa-ijaan yang berwarna kuning emas yang berarti mufakat suatu hati dan sekata.
3. Dasar perisai berwarna merah yang melingkari sisi perisai adalah melambangkan sifat keberanian rakyat Daerah Kabupaten Kotabaru dalam memperjuangkan keadilan dan kebenaran.
4. Gunung berwarna hijau daun dengan belakang biru muda adalah melambangkan sifat keluruhan, kemakmuran dan kekayaan alam Kabupaten Kotabaru.
5. Garis tebal yang berwarna kuning emas membagi dua lukisan, melambangkan Daerah ini adalah Daerah pertanian (padi)
6. Ikan todak yang dilakukan diatas permukaan membentuk sudut 45° berwarna kuning emas adalah melambangkan bahwa hasil utama yang tradisional di Daerah ini adalah ikan
7. Laut berwarna biru laut, dengan tiga garis gelombang warna putih adalah melambangkan panorama alam Kabupaten Kotabaru yang sebagian besar terdiri dari laut, juga melambangkan gelora semangat rakyat Daerah Kabupaten Kotabaru dalam memberikan isi kemerdekaan Negara Republik Indonesia yang diproklamasikan pada tanggal, 17 Agustus 1945. Jumlah tiga garis gelombang adalah merupakan kekuatan yang luar biasa yang disebut GELOMBANG TIGA, banyaknya tiga garis gelombang tersebut 17 berarti tanggal 17, Gelombang garis pertama 8 (delapan) yang melambangkan bulan ke Delapan yaitu Agustus, Gelombang garis ke Dua dan ke Tiga masing-masing berjumlah 5 (lima) dan 4 (empat) yang bermakna tahun 1945.



KATA PENGANTAR

Dalam upaya yang kesekian kalinya ini, kami mempersembahkan kembali suatu publikasi yang berisikan data-data statistik yang menggambarkan suatu Kecamatan yakni “KECAMATAN PAMUKAN BARAT DALAM ANGKA 2019”

Kami sangat berterima kasih kepada Camat beserta jajarannya yang telah sudi memberikan dukungannya, baik secara moril ataupun materiil dan sambutan yang sangat baik atas terbitnya Publikasi ini. Tak lupa pula kami ucapkan kepada semua Kepala Dinas/Instansi Jawatan Kecamatan dan para Kepala Desa yang telah memberikan bantuannya berupa data-data statistik yang diperlukan

Kami menyadari, Publikasi ini dirasakan masih jauh dari kesempurnaan. Oleh karena itu, kami mengharap kepada semua pihak untuk membantu mewujudkan kesempurnaan itu dengan memberikan berbagai saran dan kritik yang sifatnya positif

Kotabaru, September 2019
Kepala Badan Pusat Statistik
Kabupaten Kotabaru

Toyib Nasikun, SST, ME

DAFTAR ISI/CONTENTS

	Halaman Page
Peta Wilayah Kecamatan Pamukan Barat / <i>Map of Pamukan Barat District</i>	iii
Lambang Daerah Kabupaten Kotabaru/ <i>Regional Symbol Of Kotabaru Regency</i>	v
Makna Lambang Daerah Kotabaru/ <i>Meaning Of Regional Symbol Of Kotabaru</i>	vi
Kata Pengantar/ <i>Preface</i>	vii
Daftar Isi/ <i>Contents</i>	ix
Penjelasan Umum/ <i>Explanatory Notes</i>	xi
1. Geografi/ <i>Geography</i>	1
1.1 Keadaan Geografi/ <i>Geography Condition</i>	5
2. Sosial/ <i>Social</i>	9
2.1 Pendidikan/ <i>Education</i>	11
2.2 Kesehatan/ <i>Health</i>	28
2.3 Agama/ <i>Religion</i>	48
2.4 Penduduk/ <i>Population</i>	50
3. Pertanian/ <i>Agriculture</i>	53
3.1 Hortikultura/ <i>Horticulture</i>	55
3.2 Perkebunan/ <i>Estate Crops</i>	59
3.3 Tanaman Pangan/ <i>Food Crops</i>	65
3.4 Peternakan/ <i>Livestocks</i>	66
3.5 Perikanan/ <i>Fishery</i>	69
4. Pariwisata dan Lainnya/ <i>Tourism and Others</i>	75
4.1 Pariwisata/ <i>Tourism</i>	77
4.2 Pemerintahan/ <i>Goverment</i>	79
4.3 Lainnya/ <i>Others</i>	65

PENJELASAN UMUM/EXPLANATORY NOTES

Tanda-tanda, satuan-satuan, dan lain-lainnya yang digunakan dalam publikasi ini adalah sebagai berikut:

Symbols, measurement units, and acronyms which are used in this publication, are as follows:

1. TANDA-TANDA/SYMBOL

Data Tidak Tersedia/ <i>Data Not Available</i>	:	...
Tidak ada atau nol/ <i>Null or Zero</i>	:	—
Data dapat diabaikan/ <i>Data negligible</i>	:	0
Tanda decimal/ <i>Decimal point</i>	:	,
Data tidak dapat ditampilkan/ <i>Not applicable</i>	:	NA
Angka perkiraan/ <i>Estimated figures</i>	:	e
Angka sementara/ <i>Preliminary figures</i>	:	x
Angka sangat sementara/ <i>Very preliminary figures</i>	:	xx
Angka diperbaiki/ <i>Revised figures</i>	:	r

2. SATUAN/UNITS

barel/ <i>barrel</i>	:	158,99 liter/ <i>litres</i> = 1/6,2898 m ³
hektar (ha)/ <i>hectare (ha)</i>	:	10 000 m ²
kilometer (km)/ <i>kilometres (km)</i>	:	1 000 meter/ <i>meters (m)</i>
knot/ <i>knot</i>	:	1,8523 km/jam (<i>km/hour</i>)
kuintal/quintal	:	100 kg
KWh	:	1 000 Watt <i>hour</i>
MWh	:	1 000 KWh
liter (untuk beras)/ <i>litre (for rice)</i>	:	0,80 kg
ton	:	1 000 kg

Satuan lain: buah, dus, butir, helai/lembar, kaleng, batang, pulsa, ton kilometer (ton-km), jam, menit, persen (%).

Other units: unit, pack, pieces, sheet, tin, pulse, ton-kilometres(ton-km), hour, minute, percent (%).

Perbedaan angka di belakang koma disebabkan oleh pembulatan angka.

The difference in decimal numbers is caused by rounding.

<https://kotabarukab.bps.go.id>

BAB 01

Geografi

Geography

<https://kotabarukab.bps.go.id>



ULASAN

Secara astronomis, Kecamatan Pamukan Barat terletak pada koordinat 02°30' - 20°5'2" Lintang Selatan dan 115°50' - 116°11'5" Bujur Timur. Kecamatan Pamukan Barat memiliki luas wilayah 589,84 km² dengan desa terluasnya adalah Desa Mangka yang memiliki luas wilayah 194,14 km².

Adapun batas-batas Kecamatan Pamukan Barat sebagai berikut :

- Utara : Provinsi Kalimantan Timur
- Timur: Kecamatan Sungai Durian
- Selatan : Kecamatan Pamukan Utara
- Barat : Kabupaten Balangan

DESCRIPTION

Astronomically, Pamukan Barat District lies between 02°30' - 20°5'2" South Latitude and 115°50' - 116°11'5" East Longitude. Total area of Pamukan Barat District is 589,84 km² with the widest village is Mangka which has an area of 194,14km².

The boundaries of the following area of Pamukan Barat District are:

- North : Kalimantan Timur Province
- East: Sungai Durian District
- South : Pamukan Utara District
- West : Balangan Regency

1.1 KEADAAN GEOGRAFI GEOGRAPHY CONDITION

Tabel 1.1.1 Luas Daerah Menurut Kelurahan/Desa di Kecamatan Pamukan Barat, 2018
Table *Total Area By Village in Pamukan Barat District, 2018*

Kelurahan/Desa <i>Kelurahan/Village</i>	Luas (km2) <i>Total Area (square.km)</i>	Persentase terhadap Luas Kecamatan <i>Percentage to Sub District's Area</i>
(1)	(2)	(3)
01. Sengayam	259,52	44
02. Marga Jaya	10,18	1,7
03. Mayang Sari	27	4,6
04. Mangka	194,14	32,9
05. Batuah	99	16,8
Jumlah/Total	589,84	100,00

Catatan/Note:

Sumber/Source: Kantor Camat Kecamatan Pamukan Barat

Tabel 1.1.2 Letak Geografis Wilayah Kecamatan Pamukan Barat, 2018

Table *Geographical Location in Pamukan Barat District, 2018*

Rincian <i>Details</i>	Deskripsi <i>Description</i>
(1)	(2)
Letak	
Bujur Timur	115°50' - 116°16'5"
Lintang Selatan	02°30' - 20°5'2"
Batas - batas	
Utara	Provinsi Kalimantan Timur
Selatan	Kecamatan Sungai Durian
Timur	Kecamatan Pamukan Utara
Barat	Kabupaten Balangan
Luas Wilayah	589,84 km ²
Ibu Kota Kecamatan	Sengayam

Catatan/Note:

Sumber/Source: Kantor Camat Kecamatan Pamukan Barat

Tabel 1.1.3 Jarak dan Waktu Tempuh Kantor Desa ke Ibukota Kecamatan di Kecamatan Pamukan Barat, 2018

Table Distance and Time of the Village Office to the Capital District in Pamukan Barat District, 2018

Kelurahan/Desa Kelurahan/Village	Jarak (km2)	Waktu Tempuh (menit)
(1)	(2)	(3)
01. Sengayam	1,5	4,8
02. Marga Jaya	1	4,8
03. Mayang Sari	1,5	4,8
04. Mangka	30	54
05. Batuah	17	18

Catatan/Note:

Sumber/Source: Kantor Camat Kecamatan Pamukan Barat

Tabel 1.1.4 Jarak dan Waktu Tempuh Kantor Desa ke Ibukota Kabupaten di Kecamatan Pamukan Barat, 2018
Table Distance and Time of the Village Office to the Capital District in Pamukan Barat District, 2018

Kelurahan/Desa Kelurahan/Village	Jarak (km2)	Waktu Tempuh (Jam)
(1)	(2)	(3)
01. Sengayam	230	5
02. Marga Jaya	231	5
03. Mayang Sari	231	5
04. Mangka	245	6
05. Batuah	213	4,5

Catatan/Note:
Sumber/Source: Kantor Camat Kecamatan Pamukan Barat

BAB 02

Sosial

Social

<https://kotabarukab.bps.go.id>



2.1 PENDIDIKAN EDUCATION

Tabel 2.1.1 Jumlah Sekolah, Ruang Kelas, Murid, dan Guru di Kecamatan Pamukan Barat, 2018
Table Number Of Schools, Classrooms, Students, and Teachers in Pamukan Barat District, 2018

Jenis Sekolah <i>Type Of School</i>	Sekolah <i>School</i>	Ruang Kelas <i>Classrooms</i>	Murid <i>Student</i>	Guru <i>Teacher</i>
(1)	(2)	(3)	(4)	(5)
Taman Kanak-Kanak (TK)	3	6	257	13
Sekolah Dasar (SD)	5	38	1.077	56
Madrasah Ibtidaiyah (MI)	-	-	-	-
Sekolah Menengah Pertama (SMP)	1	11	394	18
Madrasah Tsyanawiyah (MTs)	-	-	-	-
Sekolah Menengah Atas/Kejuruan (SMA/SMK)	1	7	268	15
Madrasah Aliyah (MA)	-	-	-	-
Jumlah/Total	10	62	1.996	103

Catatan/Note:

Sumber/Source: Kantor Kecamatan Pamukan Barat

Tabel 2.1.2 Jumlah Sekolah, Guru, Murid, dan Ruang Kelas Menurut Sekolah Taman Kanak-kanak (TK) di Kecamatan Pamukan Barat, 2018

Table Number Of School, Teachers, Students, and Classrooms by Kindergarten in Pamukan Barat District, 2018

Kelurahan/Desa <i>Villages</i>	Sekolah <i>School</i>	Ruang Kelas <i>Classrooms</i>	Murid <i>Student</i>	Guru <i>Teacher</i>
(1)	(2)	(3)	(4)	(5)
01. Sengayam	1	2	79	4
02. Marga Jaya	1	2	91	4
03. Mayang Sari	1	2	87	5
04. Mangka	-	-	-	-
05. Batuah	-	-	-	-
Jumlah/Total	3	6	257	13

Catatan/Note:

Sumber/Source: Kantor Kecamatan Pamukan Barat

Tabel 2.1.3 Jumlah Sekolah, Guru, Murid, dan Ruang Kelas Sekolah Dasar (SD) Menurut Kelurahan/Desa di Kecamatan Pamukan Barat, 2018

Table Number Of Schools, Teachers, Students, and Classrooms in Primary School by Villages in Pamukan Barat District, 2018

Kelurahan/Desa <i>Villages</i>	Sekolah <i>School</i>	Ruang Kelas <i>Classrooms</i>	Murid <i>Student</i>	Guru <i>Teacher</i>
(1)	(2)	(3)	(4)	(5)
01. Sengayam	1	9	261	13
02. Marga Jaya	1	10	332	13
03. Mayang Sari	1	10	318	16
04. Mangka	1	3	45	6
05. Batuah	1	6	121	8
Jumlah/Total	5	38	1077	56

Catatan/Note:

Sumber/Source: Kantor Kecamatan Pamukan Barat

Tabel 2.1.4 Jumlah Sekolah, Guru, Murid, dan Ruang Kelas Madrasah Ibtidaiyah (MI) Menurut Kelurahan/Desa di Kecamatan Pamukan Barat, 2018

Table Number Of Schools, Teachers, Students, and Classrooms in Madrasah Ibtidaiyah by Villages in Pamukan Barat District, 2018

Kelurahan/Desa Villages	Sekolah School	Ruang Kelas Classrooms	Murid Student	Guru Teacher
(1)	(2)	(3)	(4)	(5)
01. Sengayam	-	-	-	-
02. Marga Jaya	-	-	-	-
03. Mayang Sari	-	-	-	-
04. Mangka	-	-	-	-
05. Batuah	-	-	-	-
Jumlah/Total	-	-	-	-

Catatan/Note:

Sumber/Source: Kantor Kecamatan Pamukan Barat

Tabel 2.1.5 Jumlah Sekolah, Guru, Murid, dan Ruang Kelas Sekolah Menengah Pertama (SMP) Menurut Kelurahan/Desa di Kecamatan Pamukan Barat, 2018

Table Number Of Schools, Teachers, Students, and Classrooms in Junior High School by Villages in Pamukan Barat District, 2018

Kelurahan/Desa <i>Villages</i>	Sekolah <i>School</i>	Ruang Kelas <i>Classrooms</i>	Murid <i>Student</i>	Guru <i>Teacher</i>
(1)	(2)	(3)	(4)	(5)
01. Sengayam	-	-	-	-
02. Marga Jaya	-	-	-	-
03. Mayang Sari	1	11	394	18
04. Mangka	-	-	-	-
05. Batuah	-	-	-	-
Jumlah/Total	1	11	394	18

Catatan/Note:

Sumber/Source: Kantor Kecamatan Pamukan Barat

Tabel 2.1.6 Jumlah Sekolah, Guru, Murid, dan Ruang Kelas Madrasah Tsanawiyah (MTs) Menurut Kelurahan/Desa di Kecamatan Pamukan Barat, 2018

Table Number Of Schools, Teachers, Students, and Classrooms in Madrasah Tsanawiyah by Villages in Pamukan Barat District, 2018

Kelurahan/Desa <i>Villages</i>	Sekolah <i>School</i>	Ruang Kelas <i>Classrooms</i>	Murid <i>Student</i>	Guru <i>Teacher</i>
(1)	(2)	(3)	(4)	(5)
01. Sengayam	-	-	-	-
02. Marga Jaya	-	-	-	-
03. Mayang Sari	-	-	-	-
04. Mangka	-	-	-	-
05. Batuah	-	-	-	-
Jumlah/Total	-	-	-	-

Catatan/Note:

Sumber/Source: Kantor Kecamatan Pamukan Barat

Tabel 2.1.7 Jumlah Sekolah, Guru, Murid, dan Ruang Kelas Sekolah Menengah Atas (SMA) Menurut Kelurahan/Desa di Kecamatan Pamukan Barat, 2018

Table Number Of Schools, Teachers, Students, and Classrooms in Senior High School by Villages in Pamukan Barat District, 2018

Kelurahan/Desa <i>Villages</i>	Sekolah <i>School</i>	Ruang Kelas <i>Classrooms</i>	Murid <i>Student</i>	Guru <i>Teacher</i>
(1)	(2)	(3)	(4)	(5)
01. Sengayam	-	-	-	-
02. Marga Jaya	1	7	268	15
03. Mayang Sari	-	-	-	-
04. Mangka	-	-	-	-
05. Batuah	-	-	-	-
Jumlah/Total	1	7	268	15

Catatan/Note:

Sumber/Source: Kantor Kecamatan Pamukan Barat

Tabel 2.1.8 Jumlah Sekolah, Guru, Murid, dan Ruang Kelas Madrasah Aliyah (MA) Menurut Kelurahan/Desa di Kecamatan Pamukan Barat, 2018

Table Number Of Schools, Teachers, Students, and Classrooms in Madrasah Aliyah School by Villages in Pamukan Barat District, 2018

Kelurahan/Desa Villages	Sekolah School	Ruang Kelas Classrooms	Murid Student	Guru Teacher
(1)	(2)	(3)	(4)	(5)
01. Sengayam	-	-	-	-
02. Marga Jaya	-	-	-	-
03. Mayang Sari	-	-	-	-
04. Mangka	-	-	-	-
05. Batuah	-	-	-	-
Jumlah/Total	-	-	-	-

Catatan/Note:

Sumber/Source: Kantor Kecamatan Pamukan Barat

Tabel 2.1.9 Jumlah Guru Taman Kanak-kanak (TK) Negeri Menurut Desa dan Statusnya di Kecamatan Pamukan Barat, 2018

Table Number of State Kindergarten Teachers by Village and Status in Pamukan Barat District, 2018

Kelurahan/Desa <i>Villages</i>	Guru		Jumlah
	PNS	Non-PNS	
(1)	(2)	(3)	(4)
01. Sengayam	-	4	4
02. Marga Jaya	-	4	4
03. Mayang Sari	-	5	5
04. Mangka	-	-	-
05. Batuah	-	-	-
Jumlah/Total	-	13	13

Catatan/Note:

Sumber/Source: Kantor Kecamatan Pamukan Barat

Tabel 2.1.10 Jumlah Guru Sekolah Dasar (SD) Negeri Menurut Desa dan Statusnya di Kecamatan Pamukan Barat, 2018

Table Number of Public Primary School Teachers by Village and Status in Pamukan Barat District, 2018

Kelurahan/Desa Villages	Guru		Jumlah
	PNS	Non-PNS	
(1)	(2)	(3)	(4)
01. Sengayam	6	8	14
02. Marga Jaya	5	7	12
03. Mayang Sari	9	11	20
04. Mangka	2	5	7
05. Batuah	2	5	7
Jumlah/Total	24	33	56

Catatan/Note:

Sumber/Source: Kantor Kecamatan Pamukan Barat

Tabel 2.1.11 Jumlah Guru Sekolah Menengah Pertama (SMP) Negeri Menurut Desa dan Statusnya di Kecamatan Pamukan Barat, 2018

Table Number of Public Middle School (SMP) Teachers by Village and Status in Pamukan Barat District, 2018

Kelurahan/Desa <i>Villages</i>	Guru		Jumlah
	PNS	Non-PNS	
(1)	(2)	(3)	(4)
01. Sengayam	-	-	-
02. Marga Jaya	-	-	-
03. Mayang Sari	16	2	18
04. Mangka	-	-	-
05. Batuah	-	-	-
Jumlah/Total	16	2	18

Catatan/Note:

Sumber/Source: Kantor Kecamatan Pamukan Barat

Tabel 2.1.12 Jumlah Guru Sekolah Madrasah Tsanawiyah (MTs) Negeri Menurut Desa dan Statusnya di Kecamatan Pamukan Barat, 2018

Table Number of State Madrasah Tsanawiyah (MTs) School Teachers by Village and Status in Pamukan Barat District, 2018

Kelurahan/Desa Villages	Guru		Jumlah
	PNS	Non-PNS	
(1)	(2)	(3)	(4)
01. Sengayam	-	-	-
02. Marga Jaya	-	-	-
03. Mayang Sari	-	-	-
04. Mangka	-	-	-
05. Batuah	-	-	-
Jumlah/Total	-	-	-

Catatan/Note:

Sumber/Source: Kantor Kecamatan Pamukan Barat

Tabel 2.1.13 Jumlah Guru Sekolah Menengah Atas (SMA) Negeri Menurut Desa dan Statusnya di Kecamatan Pamukan Barat, 2018

Table Number of Public Middle School (SMA) Teachers by Village and Status in Pamukan Barat District, 2018

Kelurahan/Desa <i>Villages</i>	Guru		Jumlah
	PNS	Non-PNS	
(1)	(2)	(3)	(4)
01. Sengayam	-	-	-
02. Marga Jaya	9	6	15
03. Mayang Sari	-	-	-
04. Mangka	-	-	-
05. Batuah	-	-	-
Jumlah/Total	9	6	15

Catatan/Note:

Sumber/Source: Kantor Kecamatan Pamukan Barat

Tabel 2.1.14 Jumlah Guru Sekolah Madrasah Aliyah (MA) Negeri Menurut Desa dan Statusnya di Kecamatan Pamukan Barat, 2018

Table Number of State Madrasah Aliyah (MA) School Teachers by Village and Status in Pamukan Barat District, 2018

Kelurahan/Desa Villages	Guru		Jumlah
	PNS	Non-PNS	
(1)	(2)	(3)	(4)
01. Sengayam	-	-	-
02. Marga Jaya	-	-	-
03. Mayang Sari	-	-	-
04. Mangka	-	-	-
05. Batuah	-	-	-
Jumlah/Total	-	-	-

Catatan/Note:

Sumber/Source: Kantor Kecamatan Pamukan Barat

Tabel 2.1.15 Jumlah Murid, Lulus, Mengulang, dan Putus Sekolah Sekolah Dasar (SD) Menurut Desa/Kelurahan di Kecamatan Pamukan Barat, 2018

Table Number of Students, Graduating, Repeating, and Dropping Out of Elementary School by Village in Pamukan Barat District, 2018

Kelurahan/Desa <i>Villages</i>	Murid <i>Student</i>	Lulus <i>Graduated</i>	Mengulang <i>Repeat</i>	Putus Sekolah <i>Dropout</i>
(1)	(2)	(3)	(4)	(5)
01. Sengayam	261	28	-	1
02. Marga Jaya	332	33	-	-
03. Mayang Sari	318	59	-	1
04. Mangka	45	12	-	-
05. Batuah	121	22	-	-
Jumlah/Total	1077	154	-	2

Catatan/Note:

Sumber/Source: Kantor Kecamatan Pamukan Barat

Tabel 2.1.16 Jumlah Murid, Lulus, Mengulang, dan Putus Sekolah Sekolah Menengah Pertama (SMP) Menurut Desa/Kelurahan di Kecamatan Pamukan Barat, 2018

Table Number of Students, Graduating, Repeating, and Dropping Out of Junior High School by Village in Pamukan Barat District, 2018

Kelurahan/Desa <i>Villages</i>	Murid <i>Student</i>	Lulus <i>Graduated</i>	Mengulang <i>Repeat</i>	Putus Sekolah <i>Dropout</i>
(1)	(2)	(3)	(4)	(5)
01. Sengayam	-	-	-	-
02. Marga Jaya	-	-	-	-
03. Mayang Sari	436	135	-	1
04. Mangka	-	-	-	-
05. Batuah	-	-	-	-
Jumlah/Total	436	135	0	1

Catatan/Note:

Sumber/Source: Kantor Kecamatan Pamukan Barat

Tabel 2.1.17 Jumlah Murid, Lulus, Mengulang, dan Putus Sekolah Sekolah Menengah Atas (SMA) Menurut Desa/Kelurahan di Kecamatan Pamukan Barat, 2018

Table Number of Students, Graduating, Repeating, and Dropping Out of Senior High School by Village in Pamukan Barat District, 2018

Kelurahan/Desa <i>Villages</i>	Murid <i>Student</i>	Lulus <i>Graduated</i>	Mengulang <i>Repeat</i>	Putus Sekolah <i>Dropout</i>
(1)	(2)	(3)	(4)	(5)
01. Sengayam	-	-	-	-
02. Marga Jaya	268	75	0	3
03. Mayang Sari	-	-	-	-
04. Mangka	-	-	-	-
05. Batuah	-	-	-	-
Jumlah/Total	268	75	0	3

Catatan/Note:

Sumber/Source: Kantor Kecamatan Pamukan Barat

2.2 KESEHATAN HEALTH

Tabel 2.2.1 Jumlah Sarana Kesehatan di Kecamatan Pamukan Barat, 2018
Table Number of Health Facilities in Pamukan Barat Village, 2018

Sarana Kesehatan <i>Health Facilities</i>	Jumlah <i>Total</i>
(1)	(2)
Puskesmas	1
Puskesmas Pembantu	-
Poskesdes	3
Polindes	-
Jumlah/Total	4

Catatan/Note:

Sumber/Source: Puskesmas Perawatan Kecamatan Pamukan Barat

Tabel 2.2.2 Jumlah Sarana Kesehatan Menurut Desa di Kecamatan Pamukan Barat, 2018
Table *Number of Health Facilities by Village in Pamukan Barat District, 2018*

Kelurahan/Desa <i>Villages</i>	Puskesmas	Puskesmas Pembantu	Poskesdes	Polindes
(1)	(2)	(3)	(4)	(5)
01. Sengayam	1	-	-	-
02. Marga Jaya	-	-	-	-
03. Mayang Sari	-	-	1	-
04. Mangka	-	-	1	-
05. Batuah	-	-	1	-
Jumlah/Total	1	-	3	-

Catatan/Note:

Sumber/Source: Puskesmas Perawatan Kecamatan Pamukan Barat

Tabel 2.2.3 Jumlah Tenaga Kesehatan Menurut Jenis Kelamin di Kecamatan Pamukan Barat, 2018
Table *Number of Health Workers by Gender in Pamukan Barat District, 2018*

Kelurahan/Desa <i>Kelurahan/Village</i>	Jenis Kelamin		Jumlah Penduduk
	Laki-laki	Perempuan	
(1)	(2)	(3)	(4)
Dokter	2	0	2
Perawat	6	4	10
Bidan Puskesmas	-	3	3
Bidan Desa	-	4	4
Dukun Bayi	-	5	5
Jumlah/Total	8	16	24

Catatan/Note:

Sumber/Source: Puskesmas Perawatan Kecamatan Pamukan Barat

Tabel 2.2.4 Jumlah Tenaga Kesehatan Menurut Desa/Kelurahan di Kecamatan Pamukan Barat, 2018

Table Number of Health Workers by Village in Pamukan Barat District, 2018

Kelurahan/Desa <i>Villages</i>	Dokter Umum	Paramedis	Dukun Kampung	Bidan Desa
(1)	(2)	(3)	(4)	(5)
01. Sengayam	2	25	2	-
02. Marga Jaya	-	-	3	1
03. Mayang Sari	-	-	2	1
04. Mangka	-	-	1	1
05. Batuah	-	-	1	1
Jumlah/Total	2	25	9	4

Catatan/Note:

Sumber/Source: Puskesmas Perawatan Kecamatan Pamukan Barat

Tabel 2.2.5 Jumlah Kunjungan Menurut Jenis Penyakit di Kecamatan Pamukan Barat, 2018
Table *Number of Visits by Type of Disease in Pamukan Barat District, 2018*

Jenis Penyakit	Jumlah Total
(1)	(2)
1. Kolera	15
2. Typus perut	3
3. Infeksi salmonellalainnya	1
4. Disentri basiler	19
5. Disentri amoeba	8
6. Infeksi virus dan Infeksi usus tt lain	0
7. Diare & GE	412
8. TB BTA (+)	4
9. TB Klinis BTA (-)	0
10. BT BTA (-) Rontgen (+)	0
11. Tb organ lainnya	0
12. Anthrax	0
13. Leprospirosis	0
14. Pes	0
15. Kusta PB	0
16. Kusta MB	2
17. Tetanus Neonatorum	0
18. Tetanus lainnya	0
19. Trakoma	0
20. Difteria	0
21. Pertusis/ Batuk Rejan	0

Lanjutan Tabel/*Continued Table 2.2.5*

Jenis Penyakit	Jumlah <i>Total</i>
(1)	(2)
22. Infeksi Meningokok	0
23. Frambusia	0
24. Filariasis	0
25. Polio akut	0
26. Rabies	0
27. Dengue Fever	0
28. DHF	1
29. Varicella	49
30. Variolla	0
31. Herpes Simplek	6
32. Herpes Zooster	21
33. Campak	0
34 Viral warts (candyloma acuminate)	0
35. Hepatitis A	0
36. Hepatitis B	0
37. Hepatitis selain A B	0
38. Hepatitis krinika	0
39. Cerrosis hepatis	0
40. HIV	0
41. Parotitis	61
42. Cytomegalovirus	0

Lanjutan Tabel/*Continued Table 2.2.5*

Jenis Penyakit	Jumlah <i>Total</i>
(1)	(2)
43. Chikunguya	0
44. Malaria Topika / Falsifarum	12
45. Malaria Tetiana /Vivax	10
46. Malaria Mix	9
47. Malaria Klinis	0
48. Toxoplasmosis	0
49. Cipilis congenital	0
50. Sipilis Tahap Awal	0
51. Sipilis Tahap Lanjut	0
52. Infeks Gonokok	1
53. Non Gonokok	0
54. Cacing Pita	0
55 Cacing Tambang	0
56. Cacing Gelang / Ascarasis	0
57. Cacing Cambuk / trikuaeiasis	0
58. Cacing Kremi	13
59. Scabies	0
60. Kretin	0
61. Hipotirodisme subklinik	0
62. Hipertiroidisme	0
63. DM Tipe 1 IDDM	0

Lanjutan Tabel/*Continued Table 2.2.5*

Jenis Penyakit	Jumlah <i>Total</i>
(1)	(2)
64. DM Tipe 2 NDDM	32
65. Kwaskiorkor	0
66. Marasmus	0
67. Marasmus Kwaskiorkor	0
68. Obesitas	0
69. Hamil dengan KEK	3
70. Penyalahgunaan Alkohol	0
71. Penyalahgunaan Tembakau	0
72. Penyalahgunaan Narkoba	0
73. Gangguan Psikotik	0
74. Gangguan Neurotik	0
75. Gangguan Kepribadian	0
76. Retardasi Mental	0
77. Gangguan pada bayi, anak, dan remaja	0
78. Meningitis	0
79. Ensepalitis	0
80. Epilepsi	1
81. Migraine	318
82. Bell's palsy	0
83. Polineuropathi	0
84. Cerebral Palsy	0

Lanjutan Tabel/*Continued Table 2.2.5*

Jenis Penyakit	Jumlah <i>Total</i>
(1)	(2)
85. Hemiplegia	0
86. Acutae Flaccid paralysis/ AFP	0
87. Hydrocephalus	0
88. Hordeolum	0
89. Radang saluran Kelenjar mata	7
90. Conjunctivitis	151
91. Pterigium	0
92. Keratitis	0
93. Iridocyclitis termasuk Uveitis (radang iris)	0
94. Kekeruhan kornea	0
95. Katarak	2
96. Glaucoma	0
97 Kebutaan/ Penglihatan kurang	0
98. Gangguan Reflaksi	0
99. Otitis Externa	49
100. Otitis Media	27
101. Mastoiditis	0
102. Gangguan telinga lainnya	16
103. Angina Pectoris	0
104. Gagal Jantung	6
105. Demam Rematik & Penyakit Jantung Rematik	0

Lanjutan Tabel/*Continued Table 2.2.5*

Jenis Penyakit	Jumlah <i>Total</i>
(1)	(2)
106. Hipertensi Primer	587
107. Hipertensi Sekunder	0
108. Hypotensi	2
109. Strok Tak Jelas	1
110. Wasir	7
111. Varises	4
112. Phlephitis	0
113. Nasopharingitis akuta (common cold)	16
114. Pharingitis	181
115. Sinusitis Akut	3
116. Tonsilitis	57
117. Laringitis & Rachitis	26
118 Ispa ytt	1211
119. Influenza	113
120. Penyakit ispa lain	512
121. Pneumonia	3
122. Bronchitis Akut	6
123. Bronchitis Kronik	0
124. Asma	194
125. Penyakit lain ispa bawah	0
126. Gangguan pertumbuhan gigi dan erupsi	83

Lanjutan Tabel/*Continued Table 2.2.5*

Jenis Penyakit	Jumlah <i>Total</i>
(1)	(2)
127. Impacted	3
128. Carries gigi	218
129. Calculus dan deposit lain	6
130. Penyakit pulpa dan jar. Periapikal	283
131. Penyakit gusi dan jar. periodental	136
132. Kel. Dento fasial termasuk mal-oklusi	1
133. Gangguan gigi dan struktur penyangga	5
134. Kista di rongga mulut	0
135. Penyakit sistem cerna lainnya	125
136. Stomatitis	74
137. Glossitis dan peny. Lidah	0
138. Tukak lambung	0
139 Gastritis dan Duodenitis	710
140. Appendicitid lain	0
141. Hernia Inguinal	2
142. Impetigo	2
143. Abces	136
144. Lympadenitis	0
145. Kulit infeksi lain	10
146. Atopic Dermatitis	274
147. Alergi	121

Lanjutan Tabel/*Continued Table 2.2.5*

Jenis Penyakit	Jumlah <i>Total</i>
(1)	(2)
148. P Kulit Jamur	46
149. Dermatitis lain	45
150. Psoriasis	0
151. Urticaria	39
152. Acne Vulgaris	3
153. Arthritis Lainnya	227
154. Rematik Arthritis	307
155. Gout (Asam Urat Tinggi)	95
156. Osteoporosis	0
157. Syndrom Nefrotik ytt	0
158. Gagal ginjal kronik	0
159. Batu buli-buli	0
160 Renal kolik	0
161. Hypertroy Prostat	0
162. Hydroceele	0
163. Phimosis	0
164. Salpingitis	0
165. Radang Pinggul (PID)	0
166. Radang Vagina dan Vulva	0
167. Leukorrhoe	4
168. Dysmenorrhea	3

Lanjutan Tabel/*Continued Table 2.2.5*

Jenis Penyakit	Jumlah <i>Total</i>
(1)	(2)
169. Metrorrhagia	2
170. Menopause& Gejala ikutan	0
171. Kehamilan Ektopic	0
172. Abortus	3
173. Abortus Lainnya	0
174. Preeklamsia	0
175. Hipertensi Maternal	0
176. Keracunan Kehamilan	0
177. Muntah berlebihan waktu hamil	4
178. Placenta Previa	0
179. Solusio Placenta	0
180. Perdarahan anteparfum	0
181 Induksi gagal	0
182. Lympadenitis	0
183. Partus Lama	0
184. Malposisi	0
185. Rintangan lain	0
186. Perdarahan Post Parfum	2
187. Infeksi masa hamil	0
188. Partus Spontan	115
189. Partus Vakum	0

Lanjutan Tabel/*Continued Table 2.2.5*

Jenis Penyakit	Jumlah <i>Total</i>
(1)	(2)
190. Partus SC	0
191. Partus Ganda	0
192. Trauma Lahir	0
193. Asfiksia	0
194. Lahir mati dan IUFD	0
195. Hydrocephalus	0
196. Palatum Sumbing	0
197. Bibir Sumbing	0
198. Bibir dan Palatum Sumbing	0
199. Tumor Ganas	1
200. Tumor jinak	1
201. Kecelakaan	105
202 Trauma lainnya	15
203. Luka Bakar	0
204. Keracunan Obat	0
205. Keracunan Pestisida	0
206. Keracunan Makanan	0
207. Keracunan Bahan Kimia	1
208. Penyakit lain-lain	324
Jumlah/<i>Total</i>	7.713

Catatan/*Note:**Sumber/Source:* Puskesmas Perawatan Kecamatan Pamukan Barat

Tabel 2.2.6 Jumlah Akseptor KB Menurut Jalur Pelayanan di Kecamatan Pamukan Barat, 2018
Table Number of KB acceptors according to service lines in Pamukan Barat sub-district, 2018

Kelurahan/Desa Kelurahan/Village	Jalur Pelayanan		Jumlah Total
	Pemerintah	Swasta	
(1)	(2)	(3)	(4)
01. Sengayam	173	71	224
02. Marga Jaya	152	80	232
03. Mayang Sari	144	154	298
04. Mangka	536	32	568
05. Batuah	79	108	187
Jumlah/Total	1.084	445	1.529

Catatan/Note:

Sumber/Source: PPLKB Kecamatan Pamukan Barat

Tabel 2.2.7 Jumlah Akseptor KB Aktif Menurut Jenis Pemakaian Kontrasepsi di Kecamatan Pamukan Barat, 2018

Table Number of active family planning acceptors according to type of contraception use in Pamukan Barat District, 2018

Kelurahan/Desa Kelurahan/Village	IUD	Pil	Kondom	Suntik	Implan	Lainnya
(1)	(2)	(3)	(4)	(5)	(6)	(7)
01. Sengayam	1	128	1	1	128	-
02. Marga Jaya	9	97	-	46	38	1
03. Mayang Sari	8	71	3	198	43	1
04. Mangka	-	174	-	395	14	-
05. Batuah	3	158	-	52	24	-
Jumlah/Total	21	628	4	758	146	2

Catatan/Note:

Sumber/Source: PPLKB Kecamatan Pamukan Barat

Tabel 2.2.8 Banyaknya Pasangan Usia Subur, Akseptor KB Aktif, dan Persentasi Akseptor KB Aktif di Kecamatan Pamukan Barat, 2018

Table *Number of Fertile Age Pairs, Active KB Acceptors, and Percentage of Active KB Acceptors in Pamukan Barat District, 2018*

Keterangan	Jumlah Total
(1)	(2)
PUS	2.676
Akseptor KB Aktif	1.896
Persentase Akseptor KB Aktif	3,81

Catatan/Note:

Sumber/Source: *Badan KB, Pemberdayaan Perempuan, dan Perlindungan Anak Kab. Kotabaru/Family Planning, Enableness of Woman, and Protection of Children Boards of Kotabaru Regency*

Tabel 2.2.9 Jumlah Pasangan Usia Subur Menurut Kelompok Umur di Kecamatan Pamukan Barat, 2018
Table Number of Fertile Age Passes According to Age Groups in Pamukan Barat District, 2018

Kelurahan/Desa Kelurahan/Village	kurang dari 20 Tahun	20 – 29 Tahun	30 Tahun ke atas
(1)	(2)	(3)	(4)
01. Sengayam	3	118	179
02. Marga Jaya	4	138	184
03. Mayang Sari	14	239	144
04. Mangka	69	282	301
05. Batuah	4	128	194
Jumlah/Total	94	905	1.002

Catatan/Note:

Sumber/Source: PPLKB Kecamatan Pamukan Barat

Tabel 2.2.10 Target, Realisasi, dan Persentase Akseptor KB Menurut Desa/Kelurahan di Kecamatan Pamukan Barat, 2018

Table Target, Realization, and Percentage of Family Planning Acceptors by Village in Pamukan Barat District, 2018

Kelurahan/Desa Kelurahan/Village	Target	Realisasi	% Realisasi
(1)	(2)	(3)	(4)
01. Sengayam	40	32	78
02. Marga Jaya	48	30	74
03. Mayang Sari	50	41	80
04. Mangka	55	34	67
05. Batuah	51	47	92
Jumlah/Total	248	184	78

Catatan/Note:

Sumber/Source: PPLKB Kecamatan Pamukan Barat

Tabel 2.2.11 Jumlah Pra Keluarga Sejahtera dan Keluarga Sejahtera I di Kecamatan Pamukan Barat, 2018

Table Number of Pre Prosperous Families and Prosperous Families I in Pamukan Barat District, 2018

Kelurahan/Desa Kelurahan/Village	Pra Keluarga Sejahtera	Keluarga Sejahtera I	J u m l a h
(1)	(2)	(3)	(4)
01. Sengayam	-	295	295
02. Marga Jaya	-	225	225
03. Mayang Sari	-	274	274
04. Mangka	-	128	128
05. Batuah	-	151	151
Jumlah/Total	-	1.103	1.103

Catatan/Note:

Sumber/Source: PPLKB Kecamatan Pamukan Barat

2.3 AGAMA RELIGIONS

Tabel 2.3.1 Banyaknya Tempat Peribadatan Menurut Jenisnya di Kecamatan Pamukan Barat, 2018
Table Number Of Places Of Worship byType in Pamukan Barat Village, 2018

Kelurahan/Desa Villages	Mesjid	Langgar	Musholla	Gereja Katolik	Gereja Protestan	Pura
(1)	(2)	(3)	(4)	(5)	(6)	(7)
01. Sengayam	2	-	-	-	-	-
02. Marga Jaya	3	5	-	-	-	-
03. Mayang Sari	2	5	-	-	2	1
04. Mangka	7	-	-	1	2	-
05. Batuah	1	-	-	-	1	1
Jumlah/Total	15	10	-	1	5	2

Catatan/Note:

Sumber/Source: Kantor Urusan Agama Kecamatan Pamukan Barat

Tabel 2.3.2 Jumlah Nikah, Talak, Cerai, dan Rujuk Menurut Desa/Kelurahan di Kecamatan Pamukan Barat, 2018

Table Number of Marriage, Divorce, Divorce, and Referral by Village in Pamukan Barat District, 2018

Kelurahan/Desa Villages	Nikah	Talak	Cerai	Rujuk
(1)	(2)	(3)	(4)	(5)
01. Sengayam	10	-	-	-
02. Marga Jaya	27	-	-	-
03. Mayang Sari	16	-	-	-
04. Mangka	9	-	-	-
05. Batuah	4	-	-	-
Jumlah/Total	66	-	-	-

Catatan/Note:

Sumber/Source: Kantor Urusan Agama Kecamatan Pamukan Barat

2.4 PENDUDUK
POPULATION

Tabel 2.4.1 Luas Desa, Jumlah Penduduk, dan Kepadatan Penduduk Menurut Desa/Kelurahan di Kecamatan Pamukan Barat, 2018
Table Village Area, Population Number, and Population Density According to the in Pamukan Barat District, 2018

Kelurahan/Desa Kelurahan/Village	Luas (km2)	Jumlah Penduduk	Kepadatan Penduduk tiap km2
(1)	(2)	(3)	(4)
01. Sengayam	259,52	1.593	6,13
02. Marga Jaya	10,18	1.327	130,35
03. Mayang Sari	27	1.894	70,15
04. Mangka	194,14	3.311	17,05
05. Batuah	99	1.328	13,41
Jumlah/Total	589,84	9.453	16,03

Catatan/Note:
Sumber/Source: Kantor Kecamatan Pamukan Barat

Tabel 2.4.2 Jumlah Penduduk dan Sex Ratio Menurut Jenis Kelamin dan Desa/Kelurahan di Kecamatan Pamukan Barat, 2018

Table *Number of Population and Sex Ratio by Gender and Village in Pamukan Barat District, 2018*

Kelurahan/Desa <i>Kelurahan/Village</i>	Jenis Kelamin		Jumlah Penduduk	Sex Ratio
	Laki-laki	Perempuan		
(1)	(2)	(3)	(4)	(5)
01. Sengayam	837	769	1.635	108,84
02. Marga Jaya	640	517	1.157	123,79
03. Mayang Sari	978	853	1.831	114,65
04. Mangka	1.919	1.442	3.361	133,07
05. Batuah	685	643	1.328	106,53
Jumlah/Total	5.016	4.437	9.453	113,04

Catatan/Note:

Sumber/Source: Kantor Kecamatan Pamukan Barat

Tabel 2.4.3 Jumlah Rumah Tangga, Jumlah Penduduk, dan Rata-rata Anggota Rumah Tangga Menurut Desa/Kelurahan di Kecamatan Pamukan Barat, 2018

Table Number of Households, Total Population, and Average Household Members by Village in Pamukan Barat District, 2018

Kelurahan/Desa Kelurahan/Village	Rumah Tangga	Jumlah Penduduk	Rata-rata Anggota Rumah Tangga
(1)	(2)	(3)	(4)
01. Sengayam	396	1.593	4
02. Marga Jaya	338	1.327	4
03. Mayang Sari	552	1.894	3
04. Mangka	998	3.311	3
05. Batuah	341	1.328	4
Jumlah/Total	2625	9.453	4

Catatan/Note:

Sumber/Source: Kantor Kecamatan Pamukan Barat

BAB 03

Pertanian *Agriculture*

<https://kotabarukab.bps.go.id>

The background of the page features a complex, abstract design. It consists of numerous overlapping triangles and polygons in various shades of purple and blue, creating a low-poly or 'geometric' aesthetic. A single, small yellow diamond shape is positioned near the bottom center of the page. In the upper left corner, there are some faint, light-colored circular and line-like patterns. A thin horizontal line is visible at the very top of the page, and another is below the title. The overall composition is modern and artistic.

3.1 HORTIKULTURA HORTICULTURE

Tabel 3.1.1 Luas Panen Tanaman Sayuran Menurut Jenis Tanaman di Kecamatan Pamukan Barat (ha), 2018

Table Harvested Area of Vegetables by Kind of Plant in Pamukan Barat District (ha), 2018

Jenis Tanaman <i>Kind of PLant</i>	Luas Panen <i>Harvested Area</i>
(1)	(2)
Bawang Merah	-
Bayam	-
Buncis	-
Cabe	5
Kacang Panjang	4
Kangkung	-
Ketimun	-
Sawi	-
Terong	6
Tomat	1

Catatan/Note:

Sumber/Source: Dinas Tanaman Pangan Hortikultura dan Peternakan Kabupaten Kotabaru/*Food Crop Agriculture Horticulture And Farm Livestock Service Of Kotabaru Regency*

Tabel 3.1.2 Produksi Tanaman Sayuran Menurut Jenis Tanaman di Kecamatan Pamukan Barat (kuintal), 2018

Table Production of Vegetables by Kind of Plant in Pamukan Barat District (quintal), 2018

Jenis Tanaman <i>Kind of PLant</i>	Produksi <i>Production</i>
(1)	(2)
Bawang Merah	-
Bayam	-
Buncis	-
Cabe	500
Kacang Panjang	210
Kangkung	-
Ketimun	-
Sawi	-
Terong	1.020
Tomat	400

Catatan/Note:

Sumber/Source: Dinas Tanaman Pangan Hortikultura dan Peternakan Kabupaten Kotabaru/*Food Crop Agriculture Horticulture And Farm Livestock Service Of Kotabaru Regency*

Tabel 3.1.3 Jumlah Tanaman Menghasilkan Tanaman Buah Semusim Menurut Jenis Tanaman di Kecamatan Pamukan Barat (pohon), 2018

Table Number of Plants Producing Seasonal Fruit Plants by Type of Plants in Pamukan Barat District (tree), 2018

Jenis Tanaman <i>Kind of PLant</i>	Jumlah Tanaman Menghasilkan
(1)	(2)
Belimbing	-
Duku	72
Durian	86
Jengkol	-
Jeruk	-
Mangga	-
Nanas	32
Nangka	207
Petai	-
Pisang	1.991
Rambutan	289
Salak	-
Sawo	893
Sirsak	-

Catatan/Note:

Sumber/Source: Dinas Tanaman Pangan Hortikultura dan Peternakan Kabupaten Kotabaru/*Food Crop Agriculture Horticulture And Farm Livestock Service Of Kotabaru Regency*

Tabel 3.1.4 Produksi Tanaman Buah Semusim Menurut Jenis Tanaman di Kecamatan Pamukan Barat (kuintal), 2018

Table Production of Fruits Season by Kind of Plant in Pamukan Barat District (quintal), 2018

Jenis Tanaman <i>Kind of PLant</i>	Produksi <i>Production</i>
Belimbing	-
Duku	18
Durian	250
Jengkol	-
Jeruk	-
Mangga	-
Nanas	189
Nangka	180
Petai	-
Pisang	1.429
Rambutan	105
Salak	-
Sawo	565
Sirsak	-

Catatan/Note:

Sumber/Source: Dinas Tanaman Pangan Hortikultura dan Peternakan Kabupaten Kotabaru/*Food Crop Agriculture Horticulture And Farm Livestock Service Of Kotabaru Regency*

3.2 PERKEBUNAN ESTATE CROPS

Tabel 3.2.1 Luas Area Tanaman Perkebunan Menurut Kelurahan/Desa dan Jenis Tanaman di Kecamatan Pamukan Barat (ha), 2017 dan 2018

Table Planted Area of Estate Crops by Kelurahan/Village and Type of Crops in Pamukan Barat District (ha), 2017 and 2018

Kelurahan/Desa Kelurahan/Village	Kelapa Sawit Oil Palm		Kelapa Dalam		Karet Rubber		Kopi Coffee	
	2017	2018	2017	2018	2017	2018	2017	2018
(1)	(2)	(3)	(4)	(5)	(6)	(7)	(8)	(9)
01. Sengayam	...	425	...	17	...	217	...	5
02. Marga Jaya	...	355	...	14	...	217	...	4
03. Mayang Sari	...	377	...	12	...	202	...	2
04. Mangka	...	413	...	11	...	204	...	2
05. Batuah	...	311	...	17	...	202	...	6
Jumlah/Total	...	1.881	...	71	...	1.042	...	19

Lanjutan Tabel/*Continued Table* 3.2.1

Kelurahan/Desa <i>Kelurahan/Village</i>	Kakao <i>Cocoa</i>		Aren <i>Sugar Palm</i>		Lada <i>Pepper</i>		Cengkeh <i>Colve</i>	
	2017	2018	2017	2018	2017	2018	2017	2018
(1)	(2)	(3)	(4)	(5)	(6)	(7)	(8)	(9)
01. Sengayam	...	-	...	1	...	2	...	-
02. Marga Jaya	...	-	...	0	...	0	...	-
03. Mayang Sari	...	-	...	0	...	0	...	-
04. Mangka	...	-	...	1	...	4	...	-
05. Batuah	...	-	...	2	...	3	...	-
Jumlah/Total	...	-	...	4	...	9	...	-

Lanjutan Tabel/*Continued Table* 3.2.1

Kelurahan/Desa <i>Kelurahan/Village</i>	Kemiri <i>Candlenut</i>	
	2017	2018
(1)	(2)	(3)
01. Sengayam	...	1
02. Marga Jaya	...	0
03. Mayang Sari	...	0
04. Mangka	...	2
05. Batuah	...	1
Jumlah/Total	...	4

Catatan/*Note*:Sumber/*Source*: Dinas Perkebunan Kabupaten Kotabaru/*Estate Service Of Kotabaru Regency*

Tabel 3.2.2 Produksi Perkebunan Menurut Kelurahan/Desa dan Jenis Tanaman (ton) di Kecamatan Pamukan Barat, 2017 dan 2018

Table Production of Estate by Kelurahan/Village and Type of Crops in Pamukan Barat District (ton), 2017 and 2018

Kelurahan/Desa <i>Kelurahan/Village</i>	Kelapa Sawit <i>Oil Palm</i>		Kelapa Dalam		Karet <i>Rubber</i>		Kopi <i>Coffee</i>	
	2017	2018	2017	2018	2017	2018	2017	2018
(1)	(2)	(3)	(4)	(5)	(6)	(7)	(8)	(9)
01. Sengayam	...	1.800	...	7,5	...	163	...	2,5
02. Marga Jaya	...	1.525	...	6	...	200	...	2
03. Mayang Sari	...	1.782	...	4	...	160	...	1
04. Mangka	...	1.950	...	4	...	180	...	1
05. Batuah	...	1.430	...	7	...	175	...	3
Jumlah/Total	...	8.487	...	29,5	...	878	...	9,5

Lanjutan Tabel/*Continued Table* 3.2.2

Kelurahan/Desa Kelurahan/Village	Kakao Cocoa		Aren Sugar Palm		Lada Pepper		Cengkeh Colve	
	2017	2018	2017	2018	2017	2018	2017	2018
(1)	(2)	(3)	(4)	(5)	(6)	(7)	(8)	(9)
01. Sengayam	...	-	...	-	...	0,5	...	-
02. Marga Jaya	...	-	...	-	...	-	...	-
03. Mayang Sari	...	-	...	-	...	-	...	-
04. Mangka	...	-	...	-	...	0,5	...	-
05. Batuah	...	-	...	0,5	...	1,5	...	-
Jumlah/Total	...	-	...	0,5	...	2,5	...	-

Lanjutan Tabel/*Continued Table 3.2.2*

Kelurahan/Desa <i>Kelurahan/Village</i>	Kemiri <i>Candlenut</i>	
	2017	2018
(1)	(2)	(3)
01. Sengayam	...	0,5
02. Marga Jaya	...	-
03. Mayang Sari	...	-
04. Mangka	...	0,5
05. Batuah	...	1,5
Jumlah/Total	...	2,5

Catatan/*Note:*Sumber/*Source:* Dinas Perkebunan Kabupaten Kotabaru/*Estate Service Of Kotabaru Regency*

3.3 TANAMAN PANGAN FOOD CROPS

Tabel 3.3.1 Luas Panen, Produksi, dan Produktivitas Tanaman Padi dan Palawija di Kecamatan Pamukan Barat, 2018

Table Harvested Area, Production, and Productivity of Paddy and Palawija in Pamukan Barat District, 2018

Jenis Tanaman <i>Kind Of Plants</i>	Luas Panen (ha) <i>Harvested Area (ha)</i>	Produksi (ton) <i>Production (ton)</i>	Produktivitas (ton/ha) <i>Productivity (ton/ha)</i>
(1)	(2)	(3)	(4)
Padi Sawah	-	-	-
Padi Gogo	280	1.007	3,59
Jagung	1.865,98	106.087	56,85
Kedelai	111,95	180	1,60
Kacang Tanah	-	-	-
Kacang Hijau	1	1	1
Ubi Kayu	-	-	-
Ubi jalar	-	-	-
Jumlah/Total	2.257,93	107.275	47,51

Catatan/Note:

Sumber/Source: Dinas Pertanian Kabupaten Kotabaru/Regional Office Of Agriculture Kotabaru Regency

3.4 PETERNAKAN LIVESTOCK

Tabel 3.4.1 Populasi Ternak Menurut Jenisnya di Kecamatan Pamukan Barat, 2018
Table Livestock Population by Kind Of Livestock in Pamukan Barat District, 2018

Jenis Ternak <i>Kind Of Livestock</i>	Jumlah <i>Total</i>
(1)	(2)
Sapi Potong	603
Sapi Perah	-
Kerbau	-
Kuda	-
Kambing	987
Babi	107
Kelinci	21
Merpati	67
Jumlah/Total	1.785

Catatan/Note:

Sumber/Source: Dinas Peternakan Kabupaten Kotabaru/Livestock Service Of Kotabaru Regency

Tabel 3.4.2 Populasi Unggas Menurut Jenisnya di Kecamatan Pamukan Barat, 2018
Table Poultry Population by Kind Of Poultry in Pamukan Barat District, 2018

Jenis Unggas <i>Kind Of Poultry</i>	Jumlah <i>Total</i>
(1)	(2)
Ayam Kampung	48.576
Ayam Petelur	-
Ayam Pedaging	257.250
Itik/Itik Manila	875
Jumlah/Total	306.701

Catatan/Note:

Sumber/Source: Dinas Peternakan Kabupaten Kotabaru/Livestock Service Of Kotabaru Regency

Tabel 3.4.3 Jumlah Ternak Yang Dipotong Menurut Jenisnya di Kecamatan Pamukan Barat, 2018
Table *Livestock Slaughtered by Kind Of Limestone in Pamukan Barat District, 2018*

Jenis Ternak <i>Kind Of Livestock</i>	Jumlah <i>Total</i>
(1)	(2)
Sapi Potong	167
Sapi Perah	-
Kerbau	2
Kuda	-
Kambing	2.096
Babi	359
Ayam Pedaging	257.250
Ayam Kampung	3.920
Jumlah/Total	263.794

Catatan/Note:

Sumber/Source: Dinas Peternakan Kabupaten Kotabaru/Livestock Service Of Kotabaru Regency

3.5 PERIKANAN FISHERY

Tabel 3.5.1 Jumlah Rumah Tangga Perikanan Tangkap Menurut Subsektor di Kecamatan Pamukan Barat, 2017 dan 2018

Table Number Of Fish Capture Households by Subsector in Pamukan Barat District, 2017 and 2018

Subsektor Subsector	2017	2018
(1)	(2)	
Perikanan Laut	-	-
Perairan Umum	50	50
Jumlah/Total	50	50

Catatan/Note:

Sumber/Source: Dinas Perikanan dan Kelautan Kabupaten Kotabaru/Marines and Fisheries Service Of Kotabaru Regency

Tabel 3.5.2 Produksi Perikanan Tangkap Menurut Subsektor di Kecamatan Pamukan Barat (ton), 2017 dan 2018

Table Production Of Fish Capture by Subsector in Pamukan Barat District (ton), 2017 and 2018

Subsektor Subsector	2017	2018
(1)	(2)	
Perikanan Laut	-	-
Perairan Umum	266	284
Jumlah/Total	266	284

Catatan/Note:

Sumber/Source: Dinas Perikanan dan Kelautan Kabupaten Kotabaru/Marines and Fisheries Service Of Kotabaru Regency

Tabel 3.5.3 Jumlah Rumah Tangga Perikanan Budidaya Jenis Budidaya di Kecamatan Pamukan Barat, 2018

Table Number Of Aquaculture Households by Type Of Aquaculture in Pamukan Barat District, 2018

Jenis Budidaya <i>Type Of Aquaculture</i>	Jumlah <i>Total</i>
(1)	(2)
Budidaya Laut	-
Tambak	-
Kolam	-
Keramba	-
Jaring Apung	-
Sawah	-
Jumlah/Total	-

Catatan/Note:

Sumber/Source: Dinas Perikanan dan Kelautan Kabupaten Kotabaru/Marines and Fisheries Service Of Kotabaru Regency

Tabel 3.5.4 Produksi Perikanan Budidaya Menurut Subsektor di Kecamatan Pamukan Barat (ton), 2018

Table Production Of Fish Capture by Subsector in Pamukan Barat District (ton), 2018

Jenis Budidaya <i>Type Of Aquaculture</i>	Jumlah <i>Total</i>
(1)	(2)
Budidaya Laut	-
Tambak	-
Kolam	-
Keramba	-
Jaring Apung	-
Sawah	-
Jumlah/Total	-

Catatan/Note:

Sumber/Source: Dinas Perikanan dan Kelautan Kabupaten Kotabaru/Marines and Fisheries Service Of Kotabaru Regency

Tabel 3.5.5 Jumlah Perahu/Kapal Menurut Jenis Kapal di Kecamatan Pamukan Barat, 2018
Table *Number Of Fishing Boats by Type Of Boat in Pamukan Barat District, 2018*

Jenis Kapal <i>Type Of Boat</i>	Jumlah <i>Total</i>
(1)	(2)
Perahu Tanpa Motor	-
Perahu Motor Tempel	-
Kapal Motor	-
Jumlah/Total	-

Catatan/Note:


Sumber/Source: Dinas Perikanan dan Kelautan Kabupaten Kotabaru/Marines and Fisheries Service Of Kotabaru Regency

<https://kotabarukab.bps.go.id>

BAB 04 **Pariwisata**

Tourism

<https://kotabarukab.bps.go.id>



4.1 PARIWISATA TOURISM

Tabel 4.1.1 Jumlah Rumah Makan/Restoran Menurut Kelurahan/Desa di Kecamatan Pamukan Barat, 2015 – 2018

Table Number of Restaurants by Kelurahan/Village in Pamukan Barat District, 2015 – 2018

Kelurahan/Desa Kelurahan/Village	2015	2016	2017	2018
(1)	(2)	(3)	(4)	(5)
01. Sengayam
02. Marga Jaya
03. Mayang Sari
04. Mangka
05. Batuah
Jumlah/Total

Catatan/Note: (Data Tidak Tersedia)

Sumber/Source: (Data Tidak Tersedia)

Tabel 4.1.2 Daerah Tujuan Wisata Menurut Jenis Wisata di Kecamatan Pamukan Barat, 2018
Table *Regional Destinations by Type of Tourism in Pamukan Barat District, 2018*

Jenis Wisata	Objek Wisata	Angkutan
(1)	(2)	(3)
Wisata Alam	Air Terjun Pemandaman	Darat
Wisata Budaya	-	-
Wisata Buatan	Pasar Rebo	Darat

Catatan/Note:

Sumber/Source: Dinas Pariwisata dan Kebudayaan Kabupaten Kotabaru

4.2 PEMERINTAHAN GOVERNMENT

Tabel 4.2.1 Daftar Nama Camat di Kecamatan Pamukan Barat, 2018
Table List of sub-district names in Pamukan Barat District, 2018

Periode Jabatan (1)	Nama Camat (2)
2006-2007	Drs. Syaiful Bahri, S.Sos.
2007-2007	Agus Salim Sumantri, S.Sos.
2008-2008	Husin, S.Sos.
2009-2010	Khairi Pajri, S.STP.
2010-2016	Agus Salim Sumantri, S.Sos., M.AP.
2016-2017	Padelan, S.Sos.
2017-2019	Jaki, S.Ag., M.M.
2019-sekarang	Gusti Abdul Wakhid, S.STP., M.M.

Catatan/Note:

Sumber/Source: Kantor Camat Kecamatan Pamukan Barat

Tabel 4.2.2 Nama Kepala dan Sekretaris Kelurahan/Desa di Kecamatan Pamukan Barat, 2018*
Table *Name of Head and Secretary of Village in Pamukan Barat District, 2018**

Kelurahan/Desa <i>Kelurahan/Village</i>	Kepala Kelurahan/Desa	Sekretaris Kelurahan/Desa
(1)	(2)	(3)
01. Sengayam	Pazri	Halimatus Sadiyah
02. Marga Jaya	Zainuddin	Joko Warsito
03. Mayang Sari	H. Arman	Ali Ahmad Zuhdi
04. Mangka	Husin Bawapi	Ardiansyah
05. Batuah	Lukman	Robiansyah

Catatan/Note:

Sumber/Source: Kantor Camat Kecamatan Pamukan Barat

Tabel 4.2.3 Jumlah Rukun Tetangga (RT) di Kecamatan Pamukan Barat, 2018
Table *Number of Neighbourhood (RT) in Pamukan Barat District, 2018*

Kelurahan/Desa Kelurahan/Village	Jumlah/Total
(1)	(2)
01. Sengayam	14
02. Marga Jaya	13
03. Mayang Sari	15
04. Mangka	15
05. Batuah	8

Catatan/Note:

Sumber/Source: Kantor Camat Kecamatan Pamukan Barat

<https://kotabarukab.bps.go.id>



Sensus
Penduduk
2020

DATA

MENCERDASKAN BANGSA



**BADAN PUSAT STATISTIK
KABUPATEN KOTABARU**

Jalan Jemrut Desa Dirgahayu
Pulau Laut Utara, Kotabaru, 70212
Telepon: (0513) 21115, Fax (0561) 23009
Email: bps5302@bps.go.id
Website: <https://kotabaru.kalops.go.id>

ISBN 978-623-7584-06-3



9

786237

584063